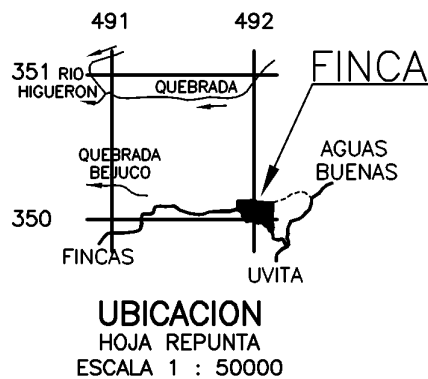
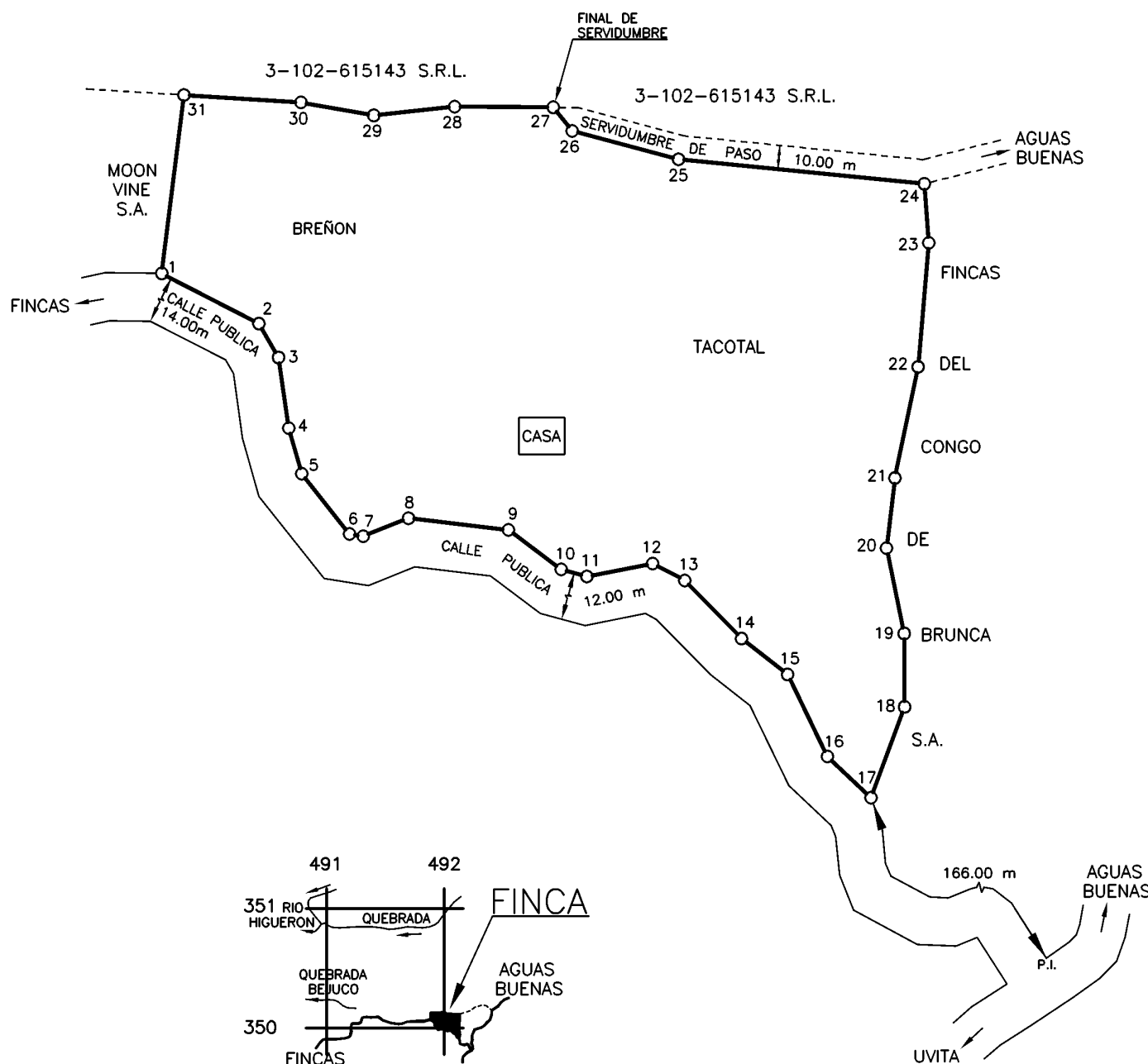
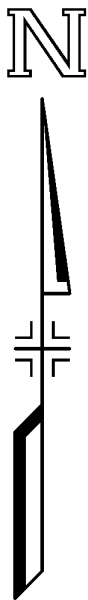


**REGISTRO INMOBILIARIO SUBDIRECCIÓN CATASTRAL**  
**REGISTRO NACIONAL**  
 INSCRIPCIÓN No: 6-1966385-2017  
 Fecha: 24/04/2017 16:14:55  
 Registrador: EDWIN VARELA FALLAS  
 92B461A9D5A817B6ED6B8D81CCF659FE

Catastro Nacional  
 2017-7183-C  
 18/04/2017 09:30:09  
 Reingreso

**cfia**  
 Contrato 705459  
 Fecha 17/04/2017  
 Sellado CFIA

NUMERO ENTERO: 231743939



**DERROTERO**

LINEA	AZIMUT		DISTANCIA	
	o	'	m	cm
1 - 2	116	57	37	05
2 - 3	149	30	13	13
3 - 4	171	39	23	89
4 - 5	163	53	15	92
5 - 6	141	09	25	87
6 - 7	98	53	4	74
7 - 8	68	37	16	52
8 - 9	96	32	34	20
9 - 10	126	28	22	31
10 - 11	104	52	9	01
11 - 12	79	08	22	78
12 - 13	117	22	12	30
13 - 14	135	11	27	40
14 - 15	127	33	19	69
15 - 16	153	43	30	61
16 - 17	132	50	20	23
17 - 18	20	35	32	41
18 - 19	359	44	24	54
19 - 20	348	07	29	18
20 - 21	6	55	23	63
21 - 22	11	59	37	99
22 - 23	4	59	41	63
23 - 24	355	35	19	83
24 - 25	275	36	83	94
25 - 26	284	41	37	33
26 - 27	320	43	10	26
27 - 28	270	25	33	51
28 - 29	263	52	27	63
29 - 30	280	00	25	14
30 - 31	273	32	39	86
31 - 1	187	12	60	13

*Olger Ureña Ríos*

OLGER UREÑA RIOS  
 INGENIERO TOPOGRAFO I.T. 14332

**NOTAS :**

- DOY FE QUE LOS LINDEROS SON EXISTENTES
- LEVANTAMIENTO POLAR (ESTACION TOTAL Y PRISMAS)
- POLIGONAL ABIERTA
- ERROR ANGULAR ESTIMADO : 00°02'
- ERROR LINEAL ESTIMADO : 0.02 m
- MODIFICA AL PLANO P-350935-1996 Y P-464368-1982.
- ESTE PLANO SERVIRA UNICAMENTE PARA INSCRIBIR EL INMUEBLE. UNA VEZ INSCRITO EL FRACCIONAMIENTO RESPECTIVO, EL PLANO SURTIRA LOS EFECTOS JURIDICOS CORRESPONDIENTES DESDE LA FECHA DE SU INSCRIPCION EN EL CATASTRO.
- DISTANCIA FRENTE A SERVIDUMBRE: 131.53 m.
- DISTANCIA FRENTE A CALLE PUBLICA: 335.65 m.

ESCALA:  
 1 : 2000

FECHA:  
 ENERO 2017

AREA:  
 35113 m<sup>2</sup>

PROTOCOLO  
 TOMO : 20231  
 FOLIO : 18

SITUADO EN:  
 CALLE BEJUCO  
 DISTRITO:  
 4° BAHIA BALLENA  
 CANTON:  
 5° OSA  
 PROVINCIA  
 6° PUNTARENAS  
 ARCHIVO: L 23 F 11-14  
 L 31 F 33 BILL

INFORMACION REGISTRO PUBLICO  
 ES PARTE  
 FOLIO REAL NUMERO:  
 600109040-000  
 AREA SEGUN REGISTRO:  
 36371 m<sup>2</sup>